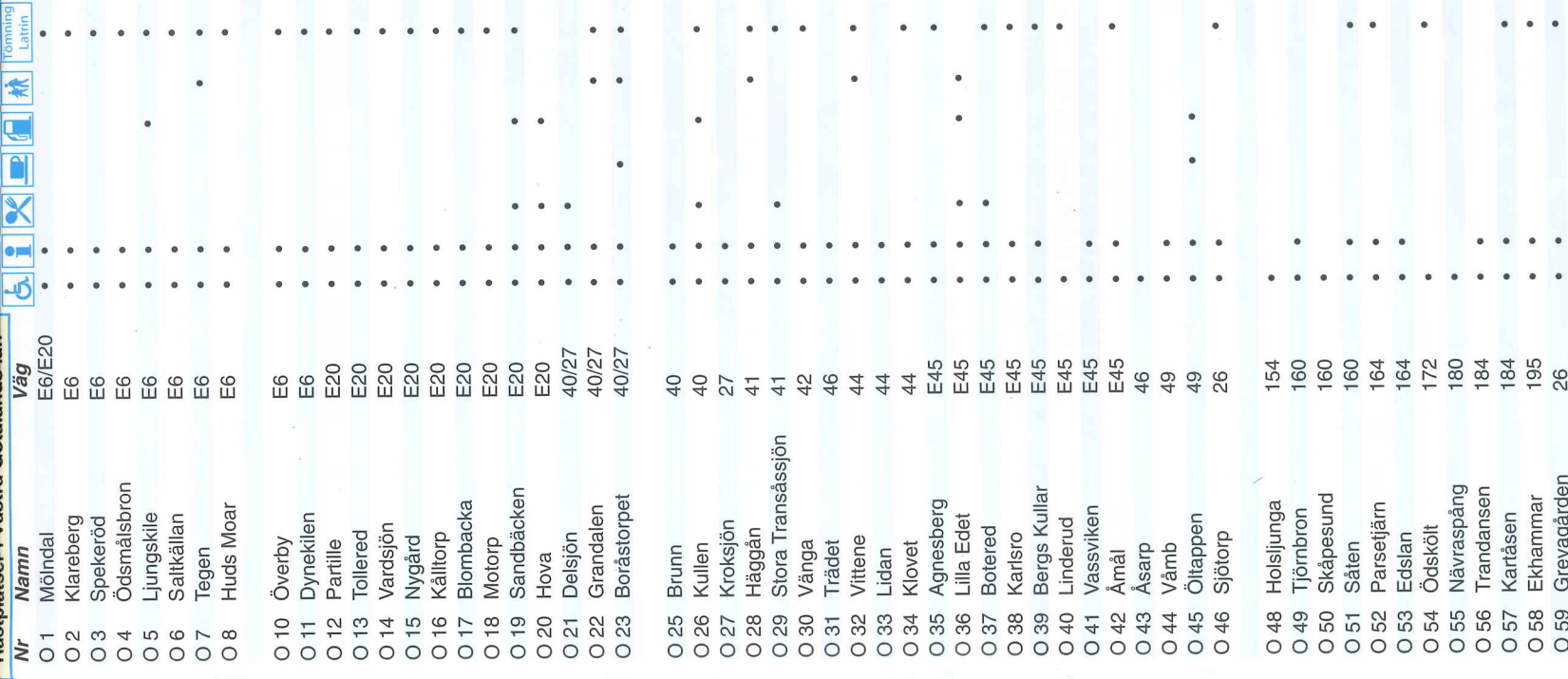




Beställning av Rastplatskartor:
 Internet: [www.trafikverket.se/Service & e-tjänster/](http://www.trafikverket.se/Service&e-tjanster/)
 sök dokument/publikationer & informationsmaterial
 E-post: webbutiken@trafikverket.se
 Telefon: 0243 - 755 00
 Telefax: 0243 - 755 50



Nr	Namn	Väg	Östergötland	Blekinge	Stockholm	Skåne	Halland
H 6	Tindered	E22					
H 7	Gräsmo	25					
H 8	Glasporten	25					
H 9	Orranassjön	31					
H 10	Långsjön	40					
H 11	Ruda	34					
H 12	Försjön	34/47					
H 13	Rosentors	34/47					
H 14	Åkebo	23/40					
H 15	Albrunna	136					
H 17	Resmo	136					
H 18	Eriksöre	136					
H 19	Idehultet	136					
H 20	Glömminge	136					
H 21	Halltorp	136					
H 22	Ekerum	136					
H 25	Vannborga	136					
H 26	Långerum	136					
H 27	Eksgården	925					
H 28	Kvinneby	925					
H 29	Leirkaka	925					

¹ Sommaröppen toalett 1/4-31/10

Rastplatser i Blekinge län

Nr	Namn	Väg
K 1	Sölvesborg	E22
K 2	Norje	E22
K 3	Pukavik	E22
K 4	Åryd	E22
K 5	Gallsjön	E22
K 6	Förkärla	E22
K 7	Torstäva	E22
K 8	Fur	28
K 9	Senoren	738

Rastplatser i Stockholms län

Nr	Namn	Väg
AB 1	Järna	E4
AB 2	Stora Wäsby	E4

Rastplatser i Gotlands län

Nr	Namn	Väg
I 1	Träffpunkt Gotland	140
I 2	Käldhagen	142
I 3	Hallute backe	143
I 4	Ringkorset	148
I 5	Kyrkviken	699

Rastplatser i Skåne län

Nr	Namn	Väg
M 1	Skånegården	E20
M 2	Glumslöv	E6/E20
M 3	Erikslund	E6/E20
M 4	Hallandsås	E6/E20
M 5	Kungsrasten	E6/E20
M 6	Mölletofta	E4
M 7	Gårstånga	E22
M 8	Ekerödrastan	E22
M 9	Vå	E22
M 10	Böringe	E65
M 11	Bjåresjö	E65
M 12	Vårhallarna	9
M 13	Brösarps Backar	9
M 14	Vägstationen	9
M 15	Knivsås	11
M 16	Hasslebro	13
M 17	Nackarp	13
M 18	Forsmöllan	21
M 19	Stoby	21
M 20	Norra Mellby	23
M 21	Lars Dufva	23
M 22	Italienska vägen	115
M 23	Levrasjön	116
M 24	Simris	1500
M 25	Skåneporten	E4
M 26	73:an	E4

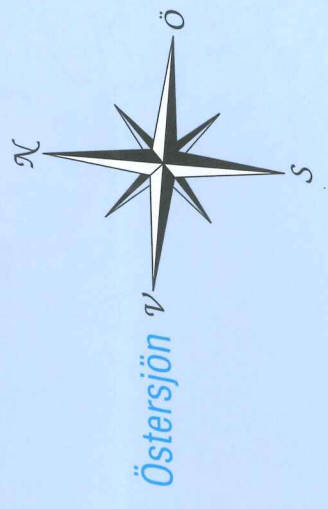
Rastplatser i Hallands län


Nr	Namn	Väg
N 1	Snapparp	E6/E20
N 2	Eurostop	E6/E20
N 3	Susedalen	E6/E20
N 4	Skrea backe	E6/E20
N 5	Himle	E6/E20
N 6	Ölmevallasjön	E6/E20
N 7	Torpasjön	E6/E20
N 8	Sandsjöbacka	E6/E20
N 9	Våxtorp	24
N 10	Esmared	25
N 11	Skårshult	26
N 12	Knäred	117
N 13	Övrarp	153

TECKENFÖRKLARING
LEGEND

- Motortväg / Motorway
- Motortrafikled / Undivided motorway
- Riksväg / National highway
- Större länsväg / Trunk road
- Länsgrens / County boundary
- Regiongräns / Regional boundary
- Riksgrens / International boundary
- Tätort / Urban centre
- Världsarv / World Heritage
- Rastplats / Rest area
- Handikappanpassad toalett med vattenklosett / Handicap toilet
- Informationstavla / Information board
- Matservering / Restaurant
- Kaffeservering / Coffee shop
- Bensin / Petrol station
- Lekplats / Playground
- Törningsplats för fast lätträn

Skala 1:1 200 000
 © Copyright 2010 Trafikverket / Lanntjänsten
 Produktion Metria 2010 / Trycken Strands Grafisk AB, 2010
 Godkänd från skretessynpunkt för spridning. Lanntjänsten 100204.





**TECKENFÖRKLARING
LEGEND**

- Motorväg / Motorway
- Motorväg delad / Divided motorway
- Riksväg / National highway
- Större länsväg / Trunk road
- Länsgräns / County boundary
- Regionalgräns / Regional boundary
- Riksgrens / International boundary
- Tätort / Urban area
- Världsbäry / World Heritage
- Rastplats / Rest area
- Handikappanspassat toalett med vattenklosett / Handicap toilet
- Informationstavla / Information board
- Matsværing / Restaurant
- Kaffesværing / Coffee shop
- Bensin / Petrol station
- Lekplats / Playground
- Tömmingsplats för fast latrin / Toilet

Skala 1:1 200 000
© Copyright 2010 Trafikverket / Lanmäteriet
Produktion Metria 2010 / Tryckeri Strands Grafisk AB, 2010
Godkänd från skattemyndighet för spridning, Lanmäteriet 100204.

Beställning av Rastplatskartor:
Internet: [www.trafikverket.se/Service & e-tjänster/
sök dokument/publikationer & informationsmaterial](http://www.trafikverket.se/Service&e-tjanster/sok-dokument/publikationer&informationsmaterial)
E-post: webbutiken@trafikverket.se
Telefon: 0243 - 755 00
Telefax: 0243 - 755 50



Rastplatser i Kronobergs län

Nr	Namn	Väg
G 1	Fräjen	30
G 2	Sjödoda	E 4
G 3	Laganrasten	E 4
G 4	Såganäs	23
G 5	Innaren	23/37
G 7	Boasjön	25
G 8	Fenen	25
G 10	Hyllsjön	25
G 11	Bråkrneån	29
G 12	Sandsjön	31
G 13	Kungsstenarna	120

Rastplatser i Värmlands län

Nr	Namn	Väg
S 1	Ristjärn	E 18
S 2	Stolpen	E 18
S 3	Nyången	E 18
S 4	Slamfrändemonumentet	E 45
S 5	Tossebergsklätten	E 45
S 6	Hänsjön	E 45
S 7	Norsälven	61
S 8	Morokulien	61
S 9	Ransäter	62
S 10	Råda	62
S 11	Dammjärn	63
S 12	Övre Kvarn	26
S 13	Präsbäcken	26
S 14	Nybble	26

Rastplatser i Östergötlands län

Nr	Namn	Väg
E 1	Vida Vättern	918
E 2	Östgötiaporten	E 4
E 3	Albacken	E 4
E 4	Svartån	E 4
E 5	Herrbeta	E 4
E 6	Klinga	E 4
E 7	Kårtoorp	E 22
E 8	Rothult	34/23
E 9	Hackelbo ö	34/23
E 10	Kungs Norrby	34
E 11	Nästängen	134
E 12	Dalstorp	32

Rastplatser i Jönköpings län

Nr	Namn	Väg
F 1	Värnamo	E 4
F 2	Hörle	E 4
F 3	Götaström	E 4
F 4	Hyltena	E 4
F 6	Vista kulle	E 4
F 7	Vätterleden	E 4
F 8	Gunneryd	E 4
F 9	Gyllene Ultern	E 4
F 10	Brahehus	E 4
F 11	Isaberg	26
F 13	Boskvarnasjön	31
F 14	Vettanda	31/47
F 15	Nässjöbyn	31/40/47
F 16	Abborrsviken	32
F 17	Höganloft	32
F 18	Risbro	26/47
F 19	Eksjö Hovgård	127
F 20	Västgöte	195

Rastplatser i Kalmar län

Nr	Namn	Väg
H 1	Bröms	E 22
H 2	Väntorp	E 22
H 3	Emån	E 22
H 4	Fårbo	E 22

Rastplatser i Dalarnas län

Nr	Namn	Väg
W 1	Långsjön	50
W 2	Mats Knuts	50
W 3	Härjeån	26
W 4	Van	26
W 5	Lisskogsåsen	E 45
W 6	Johannisholm	E 45/26
W 7	Siljanstors	E 45/26
W 9	Dalahästen	70
W 11	Grådö skans	70
W 12	Säterdalen	70
W 13	Gylle	70
W 14	Gagnbro	70
W 15	Djurås	70
W 16	Leksand	70
W 17	Tällbergsporten	70
W 18	Gärdebyn	70
W 19	Sjursberg	70
W 20	Splutmosjön	70
W 21	Rasthyttan	66
W 22	Fänforsen	71
W 23	Gullgråa	71
W 24	Almasjön	71
W 26	Hosjön	80
W 27	Rällsjön	80
W 28	Viggen	266
W 29	Noppikoski	E 45
W 30	Lomkällan	70

Rastplatser i Uppsala län

Nr	Namn	Väg
C 1	Mora stenar	E 4
C 2	Tårnsjö	56
C 3	Ekolskrog	E 18
C 4	Dalälvsbron	76
C 5	Tre Ångar	E 4
C 6	Torsberget	E 4
C 7	Arvidsbo	E 4

Rastplatser i Södermanlands län

Nr	Namn	Väg
D 2	Nyköpings Bro	E 4
D 3	Sille Krog	E 4
D 4	Råbyhed	E 20
D 5	Djulö	55
D 6	Gnallen	55
D 7	Stenhammars skans	55
D 8	Strängnänsbron	55
D 9	Aspen	56
D 10	Tintomara	800

Rastplatser i Örebro län

Nr	Namn	Väg
T 1	Villingen	E 18
T 2	Sandbäcken	E 18
T 3	Borasjön	E 20
T 4	Sickelsta	E 20
T 5	Björnfallet	E 18/E 20
T 6	Koviken	49
T 7	Stora Hammarundet	50
T 8	Bergslagsporten	50
T 9	Lindesberg	50
T 10	Norrsljön	50
T 11	Laxbäcken	50
T 12	Hjortkvarn	51

Rastplatser i Västmanlands län

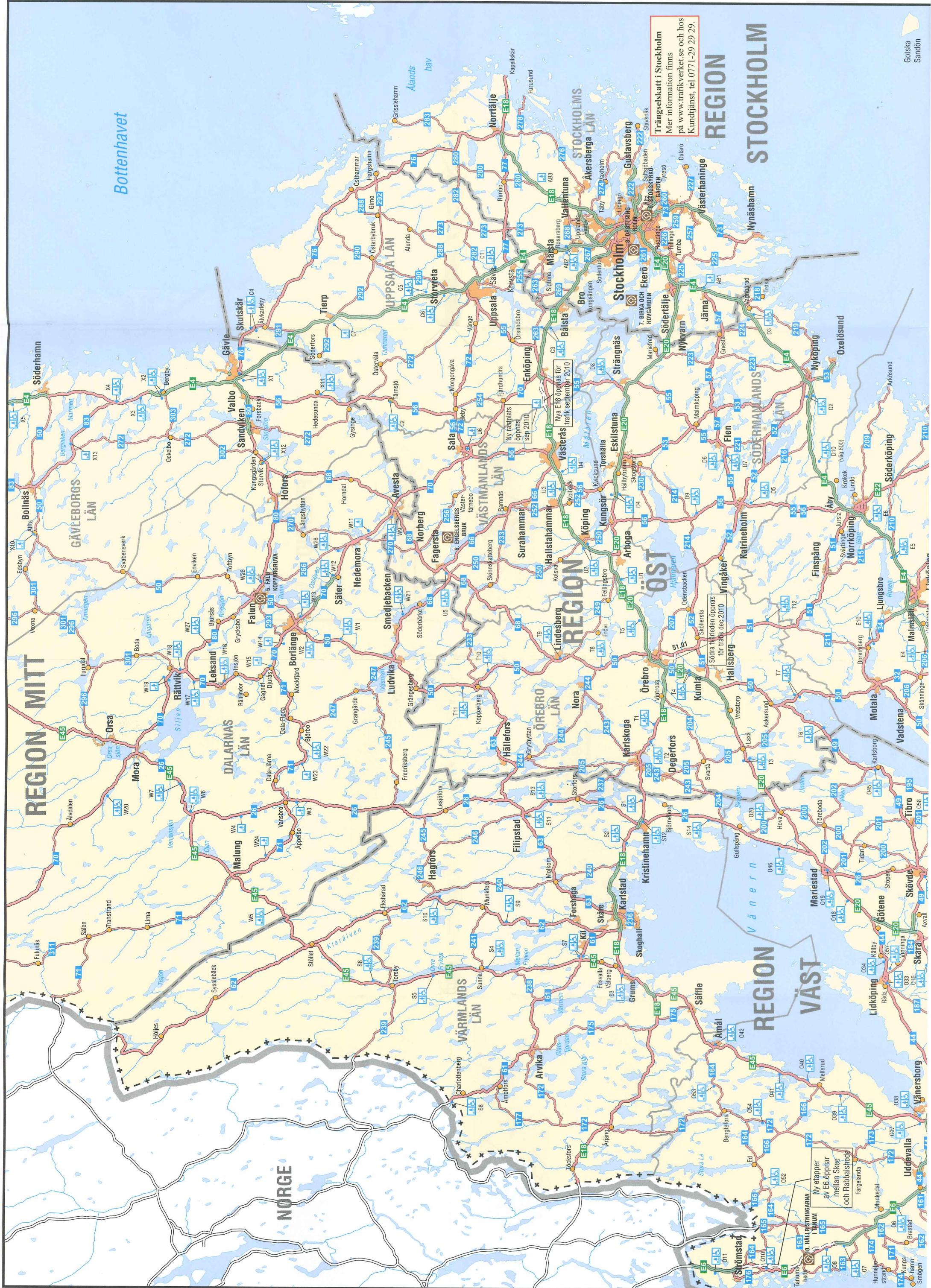
Nr	Namn	Väg
U 1	Högsjön	E 18/E 20
U 2	Skoftesta skans	E 18
U 3	Svedvi	E 18
U 4	Råby	E 18
U 5	Eskiln	66/68
U 6	Evelund	70/56

Trängselskatt i Stockholm
 Mer information finns på www.trafikverket.se och hos Kundtjänst, tel 0771-29 29 29.

REGION STOCKHOLM

Goiska Sandön


Ras	Nr	W 1	W 2	W 3	W 4	W 5	W 6	W 7	W 8	W 9	W 10	W 11	W 12	W 13	W 14	W 15	W 16	W 17	W 18	W 19	W 20	W 21	W 22	W 23	W 24	W 25	W 26	W 27	W 28	W 29	W 30	W 31	W 32	W 33	W 34	W 35	W 36	W 37	W 38	W 39	W 40	W 41	W 42	W 43	W 44	W 45	W 46	W 47	W 48	W 49	W 50	W 51	W 52	W 53	W 54	W 55	W 56	W 57	W 58	W 59	W 60	W 61	W 62	W 63	W 64	W 65	W 66	W 67	W 68	W 69	W 70	W 71	W 72	W 73	W 74	W 75	W 76	W 77	W 78	W 79	W 80	W 81	W 82	W 83	W 84	W 85	W 86	W 87	W 88	W 89	W 90	W 91	W 92	W 93	W 94	W 95	W 96	W 97	W 98	W 99	W 100
Ras	Nr	C 1	C 2	C 3	C 4	C 5	C 6	C 7	C 8	C 9	C 10	C 11	C 12	C 13	C 14	C 15	C 16	C 17	C 18	C 19	C 20	C 21	C 22	C 23	C 24	C 25	C 26	C 27	C 28	C 29	C 30	C 31	C 32	C 33	C 34	C 35	C 36	C 37	C 38	C 39	C 40	C 41	C 42	C 43	C 44	C 45	C 46	C 47	C 48	C 49	C 50	C 51	C 52	C 53	C 54	C 55	C 56	C 57	C 58	C 59	C 60	C 61	C 62	C 63	C 64	C 65	C 66	C 67	C 68	C 69	C 70	C 71	C 72	C 73	C 74	C 75	C 76	C 77	C 78	C 79	C 80	C 81	C 82	C 83	C 84	C 85	C 86	C 87	C 88	C 89	C 90	C 91	C 92	C 93	C 94	C 95	C 96	C 97	C 98	C 99	C 100
Ras	Nr	D 1	D 2	D 3	D 4	D 5	D 6	D 7	D 8	D 9	D 10	D 11	D 12	D 13	D 14	D 15	D 16	D 17	D 18	D 19	D 20	D 21	D 22	D 23	D 24	D 25	D 26	D 27	D 28	D 29	D 30	D 31	D 32	D 33	D 34	D 35	D 36	D 37	D 38	D 39	D 40	D 41	D 42	D 43	D 44	D 45	D 46	D 47	D 48	D 49	D 50	D 51	D 52	D 53	D 54	D 55	D 56	D 57	D 58	D 59	D 60	D 61	D 62	D 63	D 64	D 65	D 66	D 67	D 68	D 69	D 70	D 71	D 72	D 73	D 74	D 75	D 76	D 77	D 78	D 79	D 80	D 81	D 82	D 83	D 84	D 85	D 86	D 87	D 88	D 89	D 90	D 91	D 92	D 93	D 94	D 95	D 96	D 97	D 98	D 99	D 100
Ras	Nr	E 1	E 2	E 3	E 4	E 5	E 6	E 7	E 8	E 9	E 10	E 11	E 12	E 13	E 14	E 15	E 16	E 17	E 18	E 19	E 20	E 21	E 22	E 23	E 24	E 25	E 26	E 27	E 28	E 29	E 30	E 31	E 32	E 33	E 34	E 35	E 36	E 37	E 38	E 39	E 40	E 41	E 42	E 43	E 44	E 45	E 46	E 47	E 48	E 49	E 50	E 51	E 52	E 53	E 54	E 55	E 56	E 57	E 58	E 59	E 60	E 61	E 62	E 63	E 64	E 65	E 66	E 67	E 68	E 69	E 70	E 71	E 72	E 73	E 74	E 75	E 76	E 77	E 78	E 79	E 80	E 81	E 82	E 83	E 84	E 85	E 86	E 87	E 88	E 89	E 90	E 91	E 92	E 93	E 94	E 95	E 96	E 97	E 98	E 99	E 100



Gotiska Sandön

X 8	Harmånger	E4	•	•	•	•	•	•	•
X 9	Gnarps	E4	•	•	•	•	•	•	•
X 10	Kyrkljärn	50	•	•	•	•	•	•	•
X 11	Hedesunda	56	•	•	•	•	•	•	•
X 12	Näsbynsjön	80	•	•	•	•	•	•	•
X 13	Norrlandssporten	83	•	•	•	•	•	•	•
X 14	Ljusdal	83	•	•	•	•	•	•	•
X 15	Sandsjön	E45	•	•	•	•	•	•	•
X 16	Lassekrog	84	•	•	•	•	•	•	•

Beställning av Rastplatskartor:
 Internet: [www.trafikverket.se/Service & e-fjänster/
 sök dokument/publikationer & informationsmaterial](http://www.trafikverket.se/Service&e-fjanster/sok-dokument/publikationer&informationsmaterial)
 E-post: webbutiken@trafikverket.se
 Telefon: 0243 - 755 00
 Telefax: 0243 - 755 50



Fotograf: Mikael Svensson/Bildarkivet.se



Fotograf: Leif Johansson/Bildarkivet.se



Fotograf: Nicklas Blom/Bildarkivet.se



Fotograf: Nicklas Blom/Bildarkivet.se



Sveriges världsarv
 World Heritage of Sweden

Det finns 890 världsarv runt om i världen. 14 av dem ligger i Sverige!

1. Lapponia	Världsarv 1996
2. Struves meridianbåge	Världsarv 2005
3. Gammelstads kyrkstad	Världsarv 1996
4. Höga Kusten	Världsarv 2000
5. Falun och Kopparbergslagen	Världsarv 2001
6. Engelsbergs bruk	Världsarv 1993
7. Birka och Hovgården	Världsarv 1993
8. Drottningholm	Världsarv 1991
9. Skogskyrkogården	Världsarv 1994
10. Hällristningarna i Tanum	Världsarv 1994
11. Hansestaden Visby	Världsarv 1995
12. Radiostationen i Grimeton	Världsarv 2004
13. Södra Ölands odlingslandskap	Världsarv 2000
14. Örlogsstaden Karlskrona	Världsarv 1998

Information om världsarven finns på www.raa.se/varv/

TECKENFÖRKLARING
 LEGEND

	Motorväg		Rastplats / Rest area
	Motorvägspassad toalett med vattenklosett		Handicap toalett
	Riksväg		Informationstavla
	Större länsväg		Matservering
	Länsväg		Restaurant
	Regiongräns		Kaffeservering
	Regionalgräns		Bensin
	Riksgräns		Petrol station
	Tätort		Lekplats
	Världsarv		Playground
			Tömningsplats för fast latrin

Skala 1:1 500 000

0 10 20 30 40 50 60 70 km

© Copyright 2010 Trafikverket / Lanmäteriet
 Produktion Metria 2010 / Tryckeri Strands Grafiska AB, 2010
 Godkänd från skretessynpunkt för spridning. Lanmäteriet 100204.

X 8
X 9
X 10
X 11
X 12
X 13
X 14
X 15
X 16

Bottenviken

Bottenhavet

Sveriges världsarv
World Heritage of Sweden

Det finns 890 världsarv runt om i världen.
14 av dem ligger i Sverige!

1. Lapponia
2. Struves meridianbåge
3. Gammelstads kyrkstad
4. Höga Kusten
5. Falun och Kopparbergslagen
6. Engelsbergs bruk
7. Birka och Hovgården
8. Drottningholm
9. Skogskyrkogården
10. Hällristningarna i Tanum
11. Hansestaden i Visby
12. Radiostationen i Grimeton
13. Södra Ölands odlingslandskap
14. Örlogsstaden Karlskrona

Världsarv 1996
Världsarv 2005
Världsarv 1996
Världsarv 2000
Världsarv 2001
Världsarv 1993
Världsarv 1993
Världsarv 1991
Världsarv 1994
Världsarv 1994
Världsarv 1995
Världsarv 2004
Världsarv 2000
Världsarv 1998

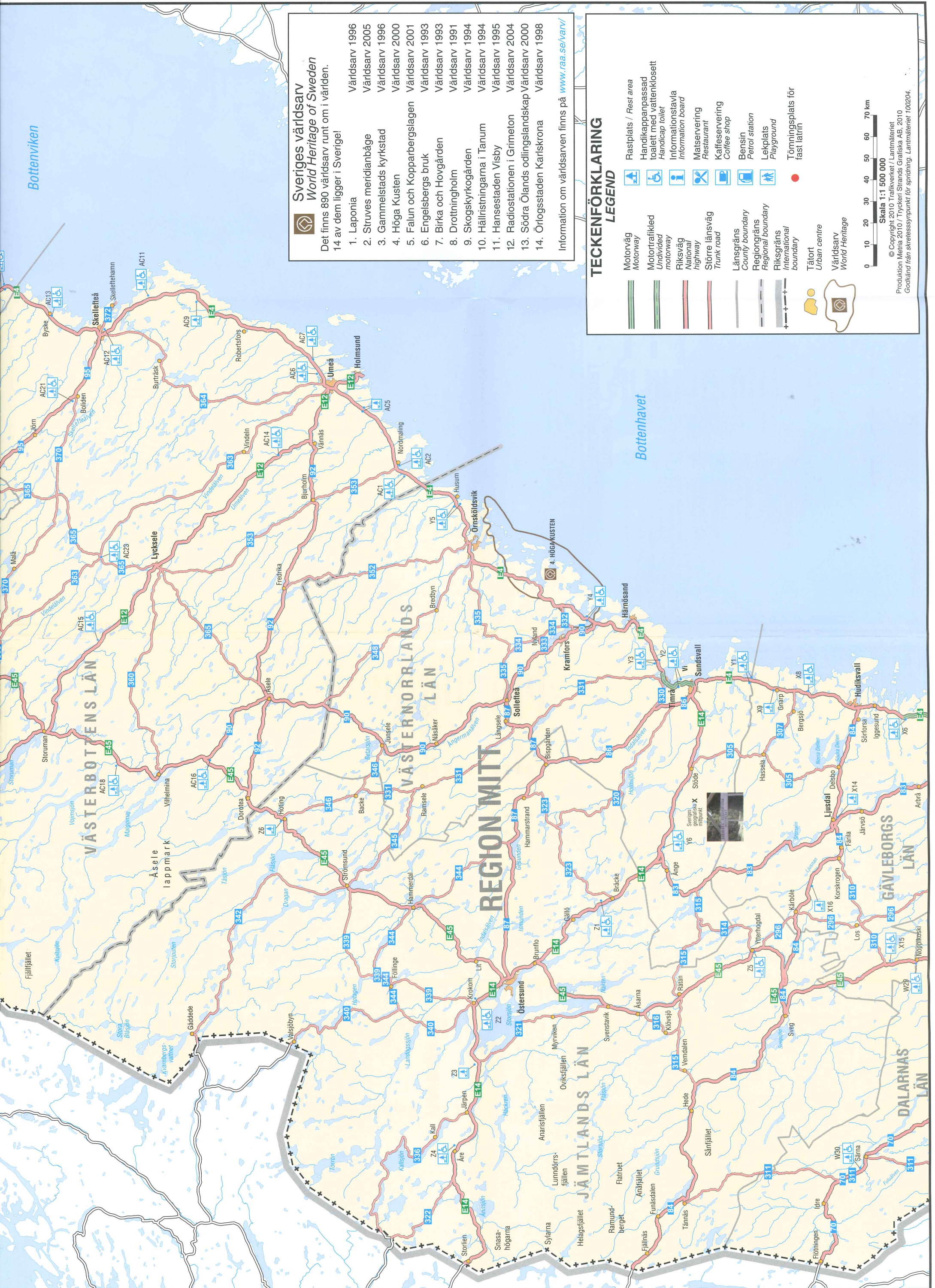
Information om världsarven finns på www.raa.se/varv/


TECKENFÖRKLARING
LEGEND

- Motorväg / Motorway
- Motorfrikled / Undivided motorway
- Riksväg / National highway
- Större länsväg / Trunk road
- Länsgrens / County boundary
- Regiongräns / Regional boundary
- Riksgrens / International boundary
- Tätort / Urban centre
- Världsarv / World Heritage
- Rastplats / Rest area
- Handikappanpassad toalet / Handicap toilet
- Informationstavla / Information board
- Matservering / Restaurant
- Kaffeservering / Coffee shop
- Bensin / Petrol station
- Lekplats / Playground
- Tömningsplats för fast latrin

Skala 1:1 500 000

© Copyright 2010 Trafikverket / Lanntjänsterna
Produktion Metria 2010 / Tryckeri Strands Grafiska AB, 2010
Godkänd från skretessynpunkt för spridning. Lanntjänsterna 100204.





Alla behöver vi en rast då och då.

www.trafikverket.se/rastplatser



Fotograf: Mikael Svensson/Bildarkivet.se

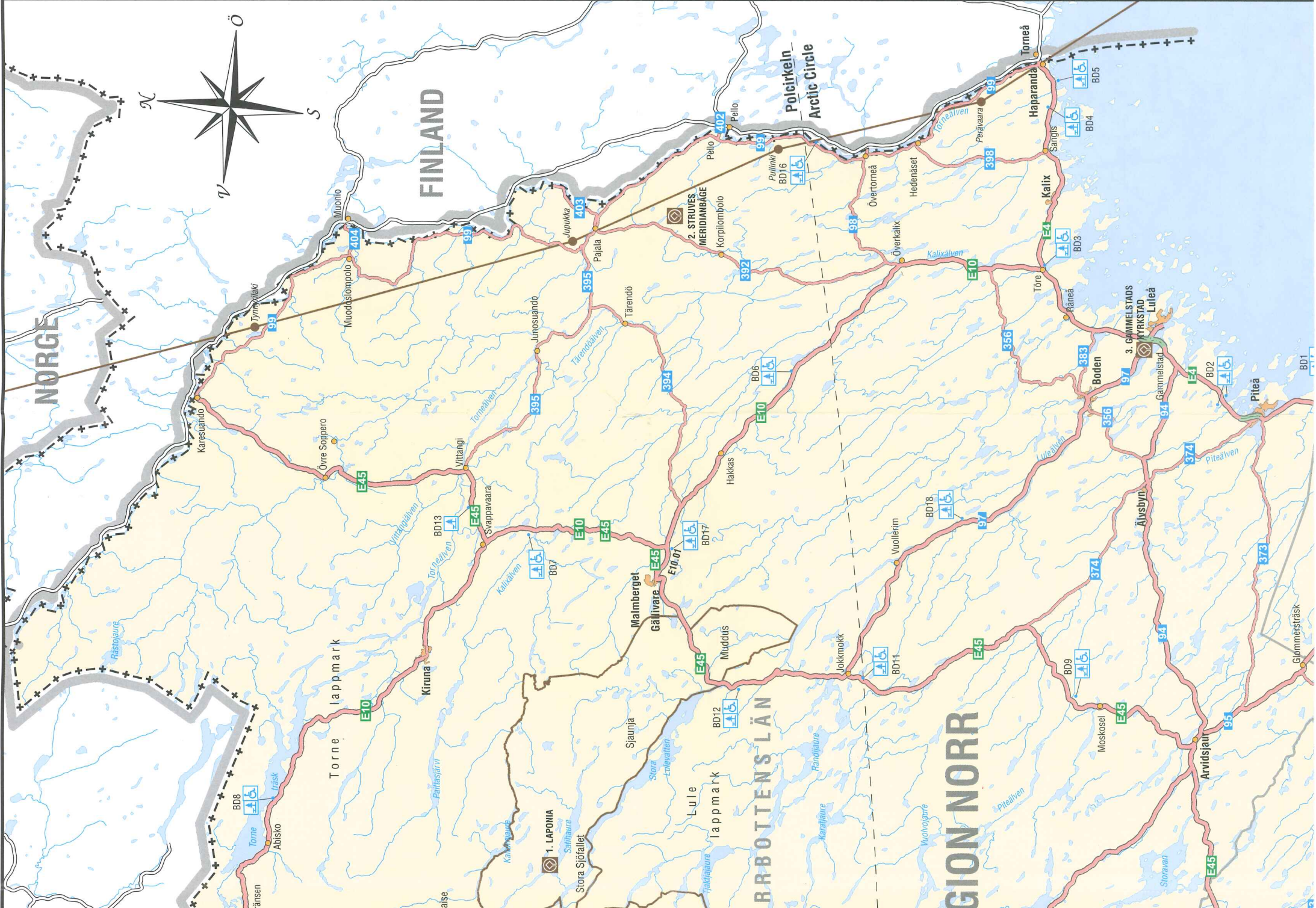
Rastplatser i Norrbottens län		Förhållanden									
Nr	Namn	Väg	♿	ℹ	🚰	🚻	🚰	🚻	🌲	🌳	🌳
BD 1	Jävre	E4	•	•	•	•	•	•	•	•	•
BD 2	Harrbäcken	E4	•	•	•	•	•	•	•	•	•
BD 3	Töre	E4	•	•	•	•	•	•	•	•	•
BD 4	Aavajoki	E4	•	•	•	•	•	•	•	•	•
BD 5	Keräsjöki	E4	•	•	•	•	•	•	•	•	•
BD 6	Lansjärv	E10	•	•	•	•	•	•	•	•	•
BD 7	Lappeasuando	E10/E45	•	•	•	•	•	•	•	•	•
BD 8	Pessisjåkka	E10	•	•	•	•	•	•	•	•	•
BD 9	Ljusselforsen	E45	•	•	•	•	•	•	•	•	•
BD 11	Policirkein Jokkmokk	E45	•	•	•	•	•	•	•	•	•
BD 12	Porjus	E45	•	•	•	•	•	•	•	•	•
BD 13	Suptallen	E45	•	•	•	•	•	•	•	•	•
BD 15	Policirkein Silvervågen	95	•	•	•	•	•	•	•	•	•
BD 16	Kattilakoski	99	•	•	•	•	•	•	•	•	•
BD 17	Stenbron	E10	•	•	•	•	•	•	•	•	•
BD 18	Edefors	97	•	•	•	•	•	•	•	•	•

Rastplatser i Västerbottens län		Förhållanden									
Nr	Namn	Väg	♿	ℹ	🚰	🚻	🚰	🚻	🌲	🌳	🌳
AC 1	Lögdeälven	E4	•	•	•	•	•	•	•	•	•
AC 2	Rödviiken	E4	•	•	•	•	•	•	•	•	•
AC 5	Åhedån	E4	•	•	•	•	•	•	•	•	•
AC 6	Täfteböle	E4	•	•	•	•	•	•	•	•	•
AC 7	Sävar	E4	•	•	•	•	•	•	•	•	•
AC 9	Marsjön	E4	•	•	•	•	•	•	•	•	•
AC 11	Ljusvattnet	E4	•	•	•	•	•	•	•	•	•
AC 12	Tjärn	E4	•	•	•	•	•	•	•	•	•
AC 13	Byske	E4	•	•	•	•	•	•	•	•	•
AC 14	Tailbacken	E12	•	•	•	•	•	•	•	•	•
AC 15	Blåviksjön	E12	•	•	•	•	•	•	•	•	•
AC 16	Meselefors	E45	•	•	•	•	•	•	•	•	•
AC 18	Vojmán	E45	•	•	•	•	•	•	•	•	•
AC 20	Gränsen	E12	•	•	•	•	•	•	•	•	•
AC 21	Bastunäs	95	•	•	•	•	•	•	•	•	•
AC 22	Sejaur	1132	•	•	•	•	•	•	•	•	•
AC 23	Enebacken	363	•	•	•	•	•	•	•	•	•

Rastplatser i Jämtlands län		Förhållanden									
Nr	Namn	Väg	♿	ℹ	🚰	🚻	🚰	🚻	🌲	🌳	🌳
Z 1	Gimán	E14	•	•	•	•	•	•	•	•	•
Z 2	Krokóm	E14	•	•	•	•	•	•	•	•	•
Z 3	Mattmar	E14	•	•	•	•	•	•	•	•	•
Z 4	Åre/Björnänge	E14	•	•	•	•	•	•	•	•	•
Z 5	Ytterhogdal	E45	•	•	•	•	•	•	•	•	•
Z 6	Höling	E45	•	•	•	•	•	•	•	•	•

Rastplatser i Västernorrlands län		Förhållanden									
Nr	Namn	Väg	♿	ℹ	🚰	🚻	🚰	🚻	🌲	🌳	🌳
Y 1	Armsjön	E4	•	•	•	•	•	•	•	•	•
Y 2	Skönviksberget	E4	•	•	•	•	•	•	•	•	•
Y 3	Bölesjön	E4	•	•	•	•	•	•	•	•	•
Y 4	Hornöberget	E4	•	•	•	•	•	•	•	•	•
Y 5	Mosjön	E4	•	•	•	•	•	•	•	•	•
Y 6	Borgsjö	E14	•	•	•	•	•	•	•	•	•

Rastplatser i Gävleborgs län		Förhållanden									
Nr	Namn	Väg	♿	ℹ	🚰	🚻	🚰	🚻	🌲	🌳	🌳
X 1	Gävle Bro	E4	•	•	•	•	•	•	•	•	•
X 2	Hagsta	E4	•	•	•	•	•	•	•	•	•
X 3	Högbacka	E4	•	•	•	•	•	•	•	•	•
X 4	Tönnebro	E4	•	•	•	•	•	•	•	•	•
X 5	Alebojsjön	E4	•	•	•	•	•	•	•	•	•
X 6	Ännersjön	E4	•	•	•	•	•	•	•	•	•



Sverige
Huvudvägnätet

RASTPLATSKARTAN 2010

Trafikverket 0771 - 921 921

Huvudkontoret, Borlänge

Region Norr, Luleå

Länen: AC Västerbotten,
BD Norrbotten

Region Mitt, Härnösand

Länen: W Dalarna, X Gävleborg,
Y Västernorrland, Z Jämtland

Region Stockholm, Solna

Länen: AB Stockholm, I Gotland

Region Väst, Göteborg

Länen: N Halland, O Västra Götaland,
S Värmland

Region Öst, Eskilstuna

Länen: C Uppsala, D Södermanland,
T Örebro, U Västmanland, E Östergötland

Region Syd, Kristianstad

Länen: F Jönköping, G Kronoberg,
H Kalmar, K Blekinge, M Skåne

781 89 Borlänge

Telefon 0771-921 921. Telefax 0243-758 25. Texttelefon 0243-750 90

Internet: www.trafikverket.se

